



6



4

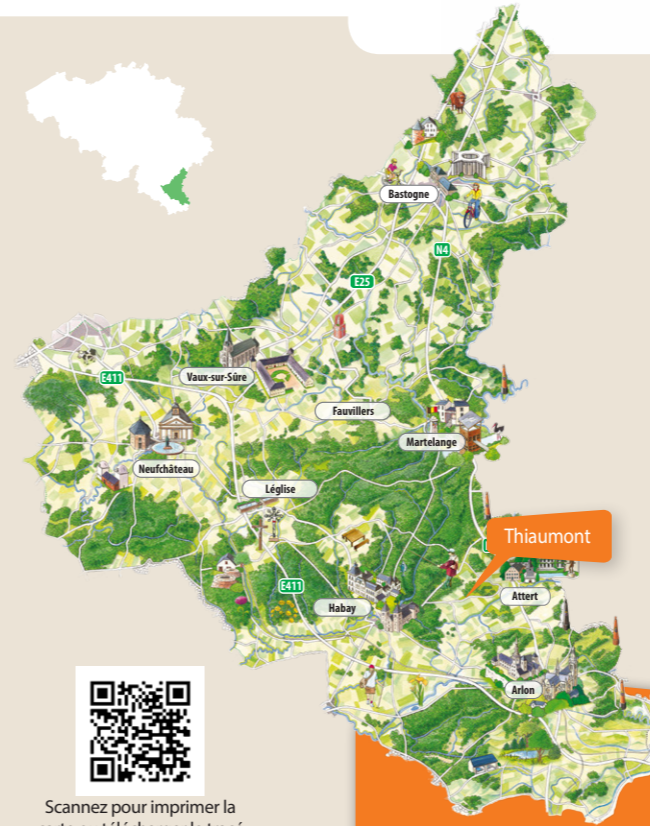
- 7 L'étang de Tattert** est situé en zone Natura 2000 et est entouré de bois propices à la faune aviaire. Faites le tour de l'étang pour en apprécier le calme et prenez connaissance des panneaux didactiques disposés autour des berges. Ils présentent la faune et la flore qu'on trouve dans et sur l'eau, les oiseaux qui fréquentent le site mais aussi la vie du castor, petit visiteur occasionnel.
- 8 Réserve naturelle de la Carrière de Tattert.** On y exploitait du sable et des grès. Après l'arrêt de son exploitation, le milieu sableux, sec et ensoleillé (milieu très spécifique extrêmement rare et menacé en Région wallonne) a attiré nombre d'espèces d'insectes et de plantes.
- 9 Calvaire** classé datant de 1734.
- 10 Chapelle Stoffel** de 1898 avec un calvaire de 1705 incorporé dans un mur.

**7 De vijver van Tattert** ligt in een Natura 2000-zone en is omringd door een bos waar veel vogels leven. Loop rond de vijver om van de stilte te genieten en ontdek de bordjes met uitleg die je rond de waterkant vindt. Ze vertellen over de fauna en flora die je in en op het water vindt, over de vogels die hier komen, maar ook over het leven van de bever, die hier af en toe zijn kopje laat zien.

**8 Het natuureservaat van de steengroeve van Tattert.** Hier werd zand en zandsteen ontgonnen. Toen de steengroeve ermee ophield, begon de droge, zonnige en zandachtige omgeving (een heel specifiek, bijzonder zeldzaam en bedreigd milieu in Wallonië) veel insecten- en plantensoorten aan te trekken.

**9 Geklasseerd** kruisbeeld uit 1734.

**10 Kapel Stoffel** uit 1898 met een in een muur ingebouwd kruisbeeld uit 1705.



Scannez pour imprimer la carte ou télécharger le tracé

© Layout: www.LARDOGRAPHIC.lu - Illustrations: C. Pivet



La balade au fil du petit patrimoine

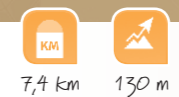
à Thiaumont



Forêt d'Anlier, Pays du Slow tourisme

Parc naturel de la Vallée de l'Attert / Syndicat d'Initiative du Val d'Attert  
Voie de la Liberté, 107  
B-6717 Attert  
+32 63 22 78 55  
[www.pnva.be](http://www.pnva.be)  
[www.attert-tourisme.be](http://www.attert-tourisme.be)

En collaboration avec  
la Grande Forêt d'Anlier  
[www.grandeforetdanlier.be](http://www.grandeforetdanlier.be)





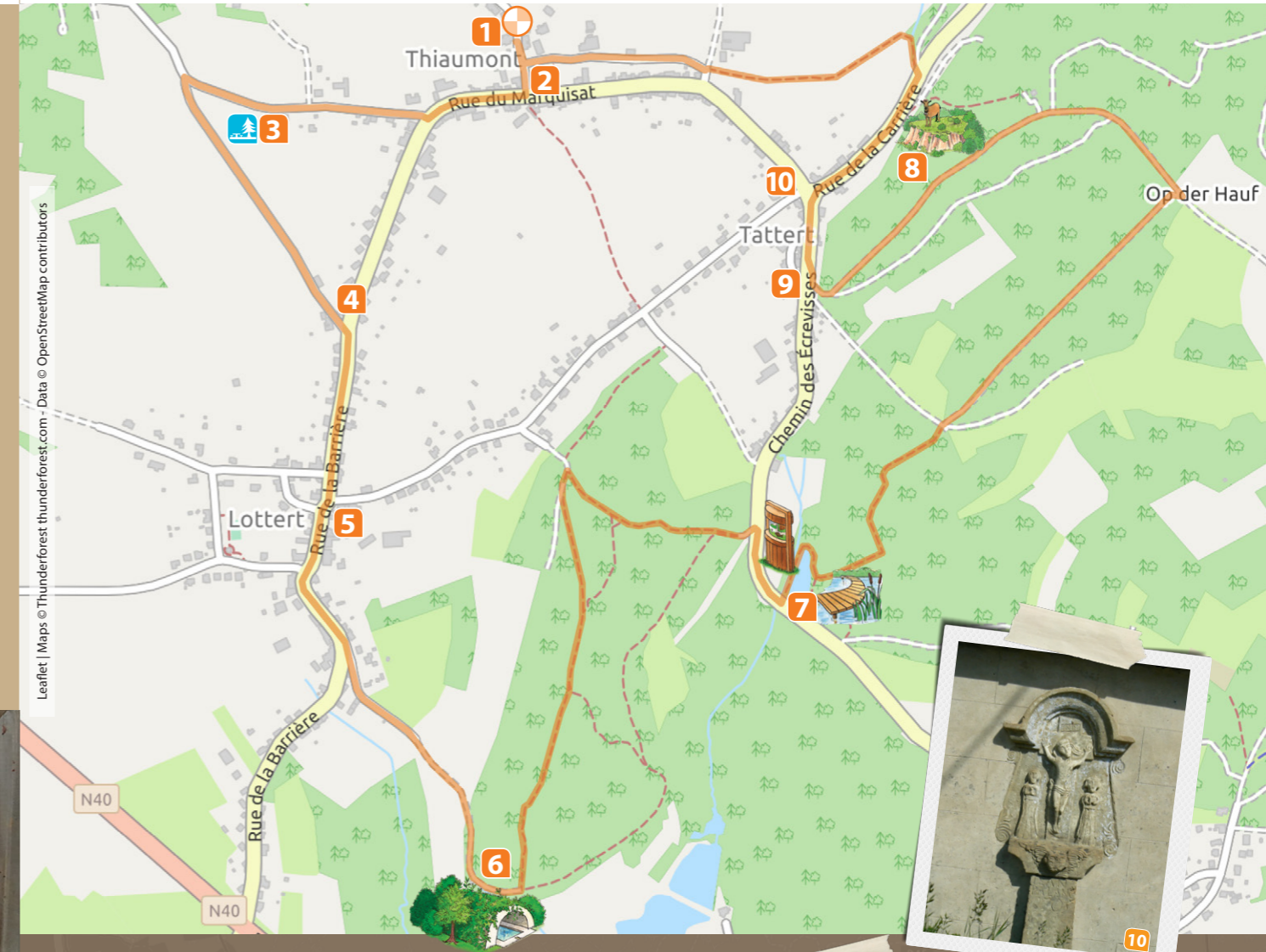
**Départ :** église - rue de l'Eglise 6717 Thiaumont

- 1 Dans la cour de l'**église Saint-Hippolyte**, vous pouvez admirer de magnifiques pierres tombales en schiste fabriquées par les ateliers d'Orval vers 1780. Certaines sont en langue allemande, elles sont le témoin de la culture héritée de l'histoire des Francs qui se sont installés dans la région dès le 3<sup>e</sup> siècle et dont la langue a donné le francique mosellan. Derrière l'entrée de l'église, un tilleul vénérable aurait plus de 700 ans.
- 2 Ce **calvaire** dans le mur de l'école date du 18<sup>e</sup> siècle.
- 3 **Aire de pique-nique** récréative.
- 4 **Calvaire** classé situé dans le pignon de la chapelle Faber.
- 5 **Chapelle Saint-Pierre**. Accolé à la chapelle, un Frêne commun a été planté en 1930 pour commémorer le centenaire de l'indépendance de la Belgique.
- 6 Ce **lavoir** de type lavoir-tunnel existait déjà en 1867. Il est situé en pleine forêt ; l'eau d'une grande pureté y arrive sur un lit de glaise imperméable.



**Vertrek :** kerk - rue de l'Eglise 6717 Thiaumont

- 1 *Op het plein van de kerk van **Saint-Hippolyte** zie je schitterende grafstenen in schist, rond 1780 gemaakt in de ateliers van Orval. Sommige ervan zijn in het Duits. Dit zijn getuigen van de cultuur die voortspoot uit de geschiedenis van de Franken, die zich in de 3<sup>e</sup> eeuw in de streek vestigden en het Moezelfrankisch deden ontstaan. De eerbiedwaardige linde achter de ingang van de kerk zou meer dan 700 jaar oud zijn.*
- 2 *Dit **kruisbeeld** in de muur van de school dateert uit de 18<sup>e</sup> eeuw.*
- 3 *Recreatieve **picknickplaats**.*
- 4 *Geklasseerd **kruisbeeld** in de puntgevel van kapel Faber.*
- 5 *Kapel **Saint-Pierre**. De es aan de kapel werd in 1930 geplant om de honderdste verjaardag van de onafhankelijkheid van België te herdenken.*
- 6 *Deze **tunnelwasplaats** bestond al in 1867. Ze ligt midden in het bos. Het extreem zuivere water stroomt er toe op een ondoordringbaar bed van leem.*



Leaflet | Maps © Thunderforest thunderforest.com - Data © OpenStreetMap contributors



7



7,4 km



130 m